

SKLONOVÉ POMĚRY:

SROVNÁVACÍ ROVINA:

KÓTY NIVELETY:

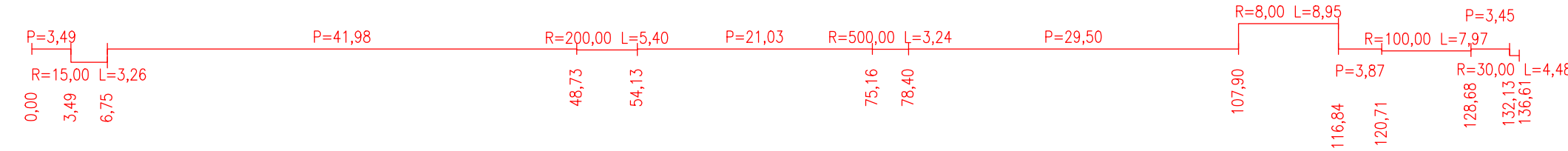
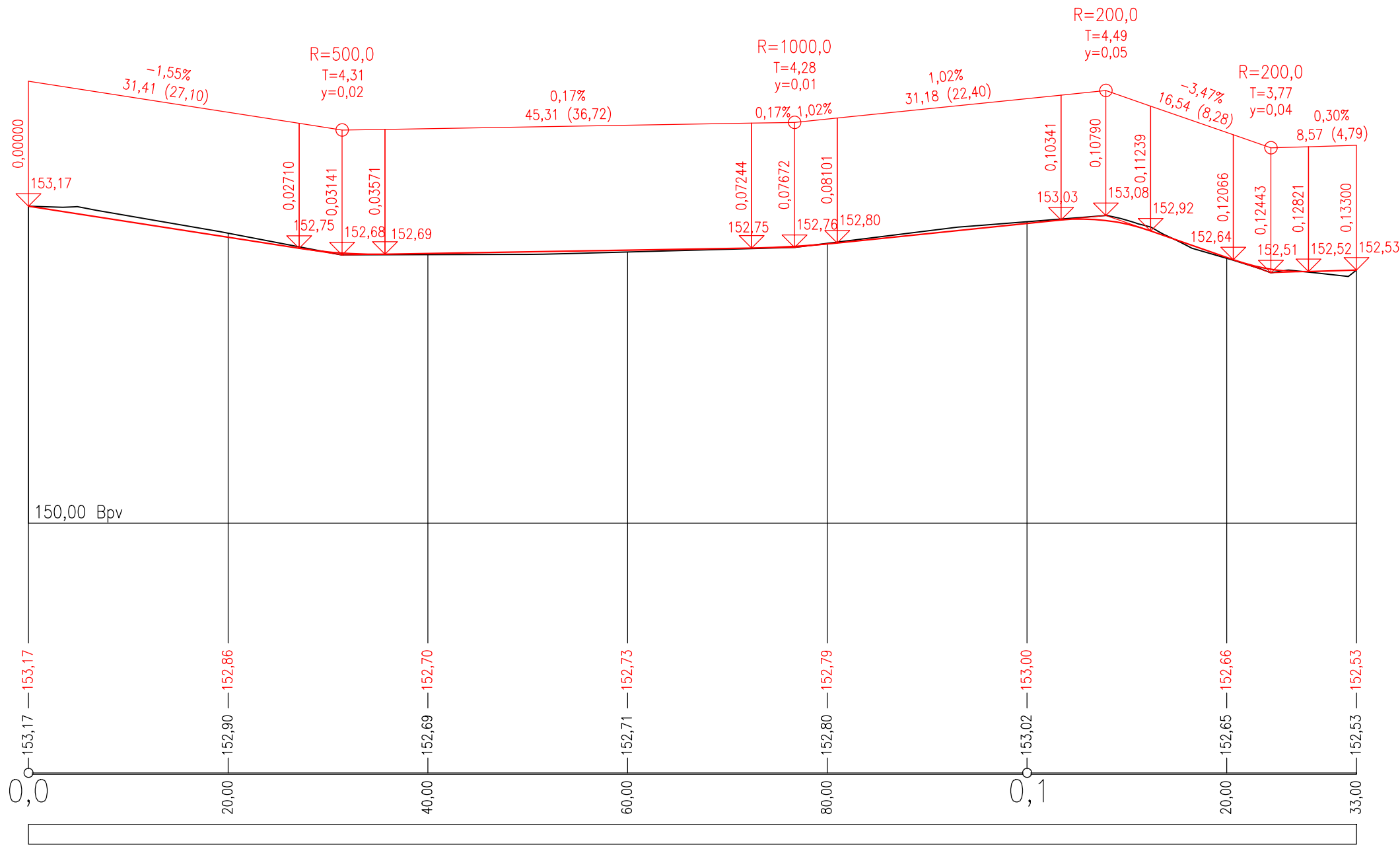
KÓTY TERÉNU:

STANIČENÍ:



VZDÁLENOST PŘ. ŘEZŮ:

STANIČENÍ PŘ. ŘEZŮ:

SMĚROVÉ POMĚRY:



SO 105 - Polní cesta C23

|   |  |            |
|---|--|------------|
| Vypracoval :             | HUTAR a.s.<br>Tovačovského 92/2<br>Žižkov, 130 00 Praha<br>IČO: 18382339 |            |
| Zodpovědný projektant :  |  |            |
| Místo stavby : Chodouny   |  |            |
| Investor : Státní pozemkový úřad, Krajský pozemkový úřad pro Ústecký kraj, Pobočka Litoměřice                 |  |            |
| Název : Realizace polních cest C15, C16, C18, C22 a C 23 v k.ú. Chodouny                                      |  |            |
| Stavební část : Projektová dokumentace  | Měřítko :  | 1 : 500/50 |
| Obsah: Podélný profil C23   | s. dokumentace :   | DPS        |
|   | Číslo výkresu :  | D.1.1.2.9  |